

# XXXVII RALLYE VILLA DE TEROR

29 y 30 de Septiembre de 2017

## SALIDAS Y METAS DE LOS TRAMOS CRONOMETRADOS


**T.C. 1 - 4 y 7**

**TEROR - SAN ISIDRO**

**6,41 KM**

Salida T.C.: KM 0'54 de la GC-42

Meta T.C.: KM 6,95 de la GC-42



Enlace a T.C. 2 - Por la GC-42 hasta cruce con la GC-400 - Derecha - Dirección Cruz de Tejeda  
Hasta cruce con la GC-230 - Salto de Aríñez - Derecha - Dirección Artenara  
Hasta cruce con la GC-21 - Izquierda - Dirección Artenara  
Hasta cruce con la GC-70 - Derecha - Dirección Fontanales

**T.C. 2 - 5 y 8**

**MONTEGUSANO - FAGAJESTO**

**13,40 KM**

SALIDA T.C. 6: KM 28,29 de la GC-70


Cruce Fontanales - Monte Pavón. GC-70 con GC-702. Izquierda

Cruce Lomo del Palo-Fagajesto. GC-702 con GC-221. Derecha

Cruce Fagajesto - Agaete. Por GC-220. Izquierda

Cruce Juncalillo - Presa Los Pérez. Por GC-220. Izquierda

META T.C. 2: KM 18,05 GC-220




Enlace a T.C. 3 - Por la GC-220 hasta cruce con la GC-21 - Izquierda - Dirección Valleseco  
Por la GC-21 hasta Cruce de la GC-21 con GC-30. Izquierda. Dirección Firgas  
Hasta Cruce de la GC-30 con GC-240. Frente. Dirección Firgas  
Hasta Cruce de la GC-30 con La Cruz de Firgas. Dirección Arucas  
Rotondas Arucas-Dirección Las Palmas por GC-3  
Salida GC-3 a GC-21. Dirección Teror  
Hasta KM 3'45 de la GC-21 - Dirección Teror



[WWW.ESCUDERIAATERURA.COM](http://WWW.ESCUDERIAATERURA.COM)

**T.C. 3 y 6 CAMINITO DE TEROR 7,76 Km**


Salida T.C.: KM 3,45 de la GC-21  
Rotonda de la GC-21 con la GC-219 - Giro completo a la rotonda y por GC-219  
Meta T.C.: KM 2,76 de la GC-219



**ENLACE A REAGRUPAMIENTO Y PARQUE DE ASISTENCIA POR LA GC-21**

**T.C. 9 AGUAS DE TEROR 6'30 KM**

Salida T.C.: KM 11'08 de la GC-21  
Rotonda GC-21 con GC-219 - Derecha - Dirección El Roque  
Acceso a GC-21 desde GC-219. Derecha  
Acceso a GC-21 desde GC-219. Viaducto de Teror. Izquierda  
Rotonda GC-21 / GC-219. **Por Dirección Prohibida en la rotonda** - Dirección El Roque  
Acceso a GC-21 desde GC-219. Viaducto de Teror. Izquierda  
Meta T.C.: KM 10,78 de la GC-21  
Salida del T.C al Control Stop por carril de deceleración habilitado.



**ENLACE A CONTROL HORARIO DE ENTRADA A PARQUE CERRADO POR LA GC-21**



[WWW.ESCUERIAATERURA.COM](http://WWW.ESCUERIAATERURA.COM)