

XXXVIII RALLYE VILLA DE TEROR VI GRAN CANARIA HISTORIC RALLYE

28 y 29 de Septiembre de 2018



SALIDAS Y METAS DE LOS TRAMOS CRONOMETRADOS

T.C. 1 y 9

AGUAS DE TEROR

6'065 KM

SALIDA T.C.: KM 11'08 de la GC-21

Rotonda GC-21 con GC-219 - Derecha - Dirección El Roque

Acceso a GC-21 desde GC-219. Derecha


Acceso a GC-21 desde GC-219. Viaducto de Teror. Izquierda

Rotonda GC-21 / GC-219. **Por Dirección Prohibida en la rotonda** - Dirección El Roque

Acceso a GC-21 desde GC-219. Viaducto de Teror. Izquierda

META T.C.: KM 10,78 de la GC-21

Recorrido de Meta del T.C al Control Stop por carril de deceleración habilitado.



T.C. 2 y 5

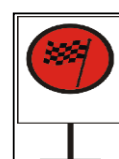
LOS CASTILLOS - ZUMACAL

7,543 KM

SALIDA T.C.: KM 1'425 de la GC-240

Cruce de la GC-240 con la GC-30 I

META T.C.: KM 7'784 de la GC-30



WWW.GRANCANARIAHISTORICRALLYE.COM
WWW.ESCUDERIAATERURA.COM
info@escuderiaaterura.com
secretaria@grancanariahistoricrallye.com

ATERURA
ESCUDERIA

XXXVIII RALLYE VILLA DE TERROR VI GRAN CANARIA HISTORIC RALLYE

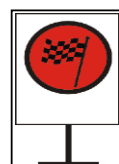
28 y 29 de Septiembre de 2018

SALIDAS Y METAS DE LOS TRAMOS CRONOMETRADOS

T.C. 3 y 6 LANZAROTE - BARRANCO DE LA MINA 9,080 Km
SALIDA T.C.: KM 23'539 de la GC-21
Cruce de la GC-21 con la GC-230 I
Cruce de la GC-230 con la GC-400 D
Cruce de la GC-230 con la GC-15 I
META T.C.: KM 19'800 de la GC-15



T.C. 4 y 7 UTIACA - TEROR 10'864 KM
SALIDA T.C.: KM 11'640 de la GC-42
Cruce de la GC-42 con la GC-400 F
META T.C.: KM 0'785 de la GC-42



T.C. 8 LANZAROTE - TEROR 19'050 KM
SALIDA T.C.: KM 23'539 de la GC-21
Cruce de la GC-21 con la GC-230 I
Cruce de la GC-230 con la GC-400 I
Cruce de la GC-400 con la GC-42 I
META T.C.: KM 0'785 de la GC-42

