


# XXVII RALLYE VILLA DE TEROR

26 y 27 de Septiembre de 2008

## SALIDAS Y METAS DE LOS TRAMOS CRONOMETRADOS

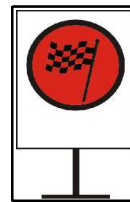


**T.C. 1 - 4 y 7**


**TEROR - ARÍÑEZ**

**14,00 KM**

Salida T.C.: KM 0'54 de la GC-42  
Cruce de la GC-42 con la GC-400 - Derecha  
Meta T.C.: KM 6'18 de la GC-400



Enlace a T.C.2 - Por la GC-230 hasta cruce con la GC-15 - Derecha - Dirección Cruz de Tejeda  
Hasta cruce con la GC-15 - Frente - Dirección Tejeda

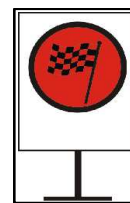


**T.C. 2 y 5**


**TEJEDA**

**6'85 KM**

Salida T.C.: A 0,20 KM del cruce de Cruz de Tejeda - GC-15  
Cruce de la GC-156 con la GC-60 - Izquierda  
Meta T.C.: GC-608 - Aparcamiento - 0'51 Km antes del cruce de Tejeda - Artenara



Enlace a T.C.3 - Por la GC-60 hasta cruce con la GC-15 - Rotonda frente - Dirección Artenara  
Por la GC- 210 hasta cruce con la GC-21 - Derecha - Dirección Artenara

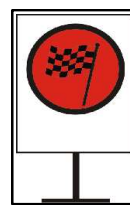


**T.C. 3 y 6**


**ARTENARA - PINOS DE GÁLDAR**

**11,80 KM**

Salida T.C.: KM 39'11 de la GC-21 - Artenara  
Cruce con la GC-220 - Frente  
Cruce con la GC-150 - Frente - Mirador de Pinos de Gáldar  
Cruce con la GC-70 - Frente - Dirección Valleseco  
Meta T.C.: 1'09 KM antes de cruce de Cueva Corcho - GC-21



Enlace a Reagrupamiento y Asistencia de TEROR - GC-21 - Frente - Dirección Valleseco  
Valleseco - GC-21 - Dirección Teror  
Hasta cruce de La Laguna - GC-21 - Frente - Dirección Teror  
Por la GC-21 hasta Teror

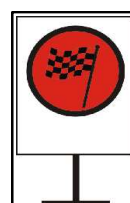


**T.C. 8**

**PARADOR - PINOS DE GÁLDAR**

**12'00 KM**

Salida T.C.: A 1'10 KM del Cruce de La Cruz de Tejeda - GC-150  
Cruce con la GC-21 - Derecha - Mirador de Pinos de Gáldar  
Meta T.C.: 1'09 KM antes del cruce de Cueva Corcho - GC-21



[WWW.ESCUDERIAATERURA.COM](http://WWW.ESCUDERIAATERURA.COM)