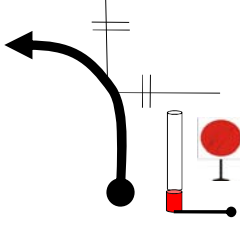

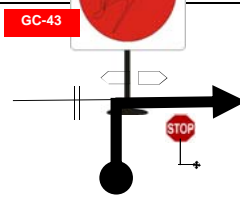

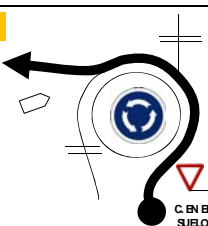

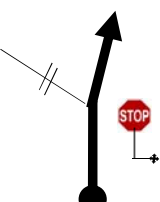

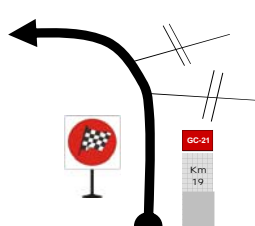


<p>ACCESOS AL TRAMO DE CALIBRACIÓN</p>		<p>Salida de Tramo de Calibración: Para acceder al tramo de calibración si estamos en Teror, podemos salir desde el casco urbano sentido Las Palmas. A pocos metros de ir por esta vía tendríamos que desviarnos hacia el camino Vecinal (conocido por San Matías) para acceder a la GC-43 que va hacia Firgas y Arucas. En esta camino y desde que lo iniciamos (a la altura de la Gasolinera Texaco Teror) a 320 metros encontraremos un poste de luz de madera a la dcha. La salida esta en el poste que esta justo en el vertice de una calle que baja a la derecha.</p> <p>Final de Tramo de Calibración: Seguir por la GC-21 desde Teror hasta Valleseco. El punto de referencia de la meta del tramo de ajuste esta en el hito kilométrico 19 de la GC-21. Este hito kilométrico esta justo antes del cruce de accesos a Firgas por el Zumacal o La Laguna de Valleseco</p>		
		<p>UBICACIÓN TEROR-CRUCE DE LA LAGUNA VALLESECO (Hito Km 19 GC-21)</p>		<p>DISTANCIA TOTAL 6,502 km</p>
DISTANCIA TOTAL	DISTANCIA PARCIAL	DIRECCIÓN	INFORMACIÓN	REGRES. TOTAL
0,000			<p>SALIDA TRAMO CALIBRACIÓN: El punto de referencia para la salida el poste luz de madera con base roja y blanca junto a la entrada calle derecha. Incorporarse a la carretera que enlaza con la GC-43 sentido Firgas - Arucas</p>	6,502
1		 <p>Condiciones de Calibración: - MEDICIÓN REALIZADA POR EL CARRIL DERECHO a 1 METRO DE LA VALLA O ARCÉN Y A UNA VELOCIDAD MEDIA DE 50 KM/h. Sonda a la rueda izquierda trasera - EQUIPO CALIBRACIÓN TERRA 202 PLUS - TEMPERATURA AMBIENTE 26º</p>		
		<p>GC-43</p> 		6,1..
		<p>GC-432</p>  <p>C. EN EL SUELO</p>		5,3..
		<p>GC-21</p> 		3,1..
		<p>GC-21</p> 	<p>META TRAMO CALIBRACIÓN: EN EL HITO KM 19 DE LA GC-21, A ESCASOS METROS DEL CRUCE DE LA LAGUNA - VALLESECO-FIRGAS.</p>	0,000
5				